


Miejscowy Plan Zagospodarowania Przestrzennego Wsi Gniewniewice Folwarczne

gmina Leoncin

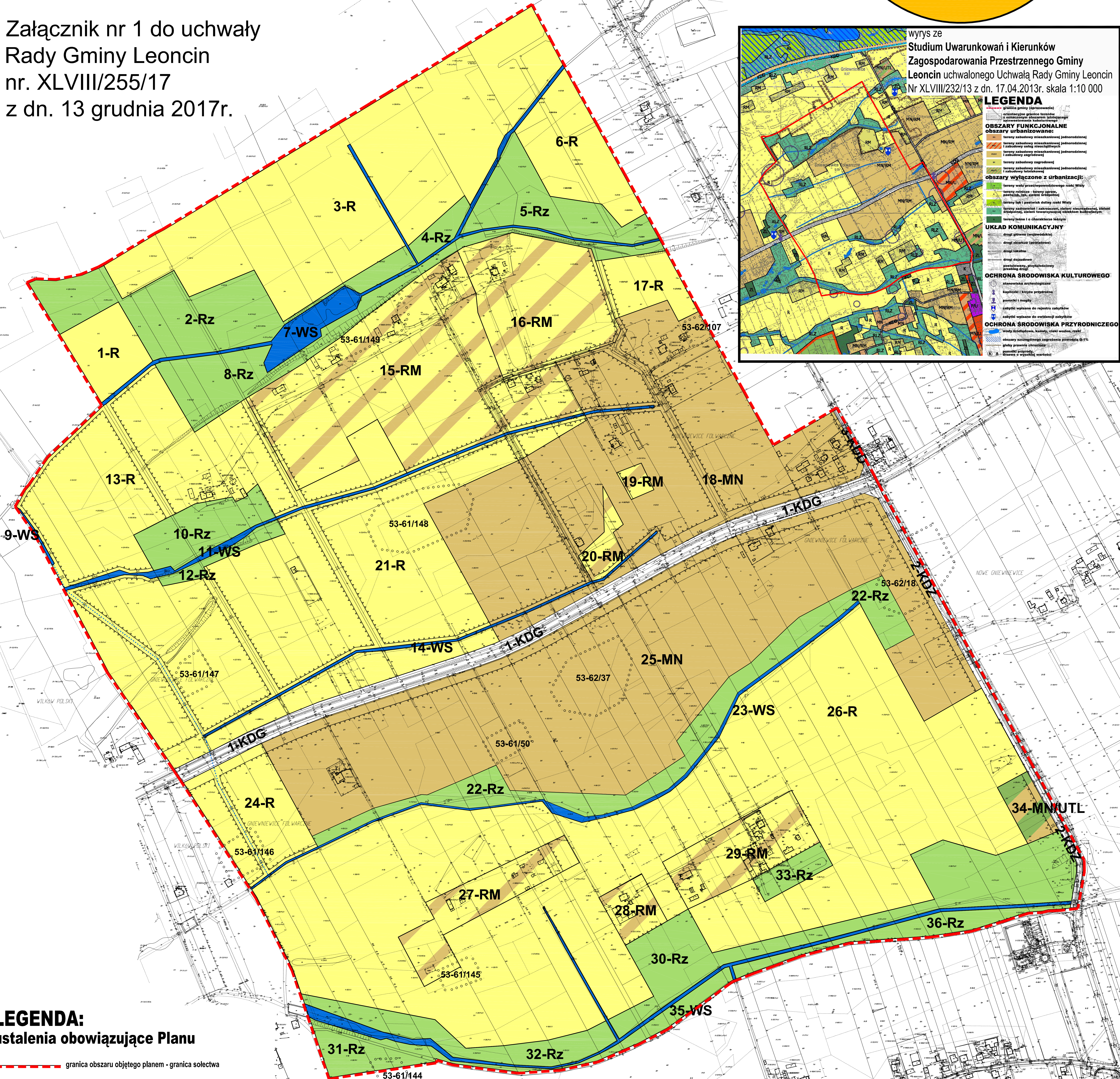
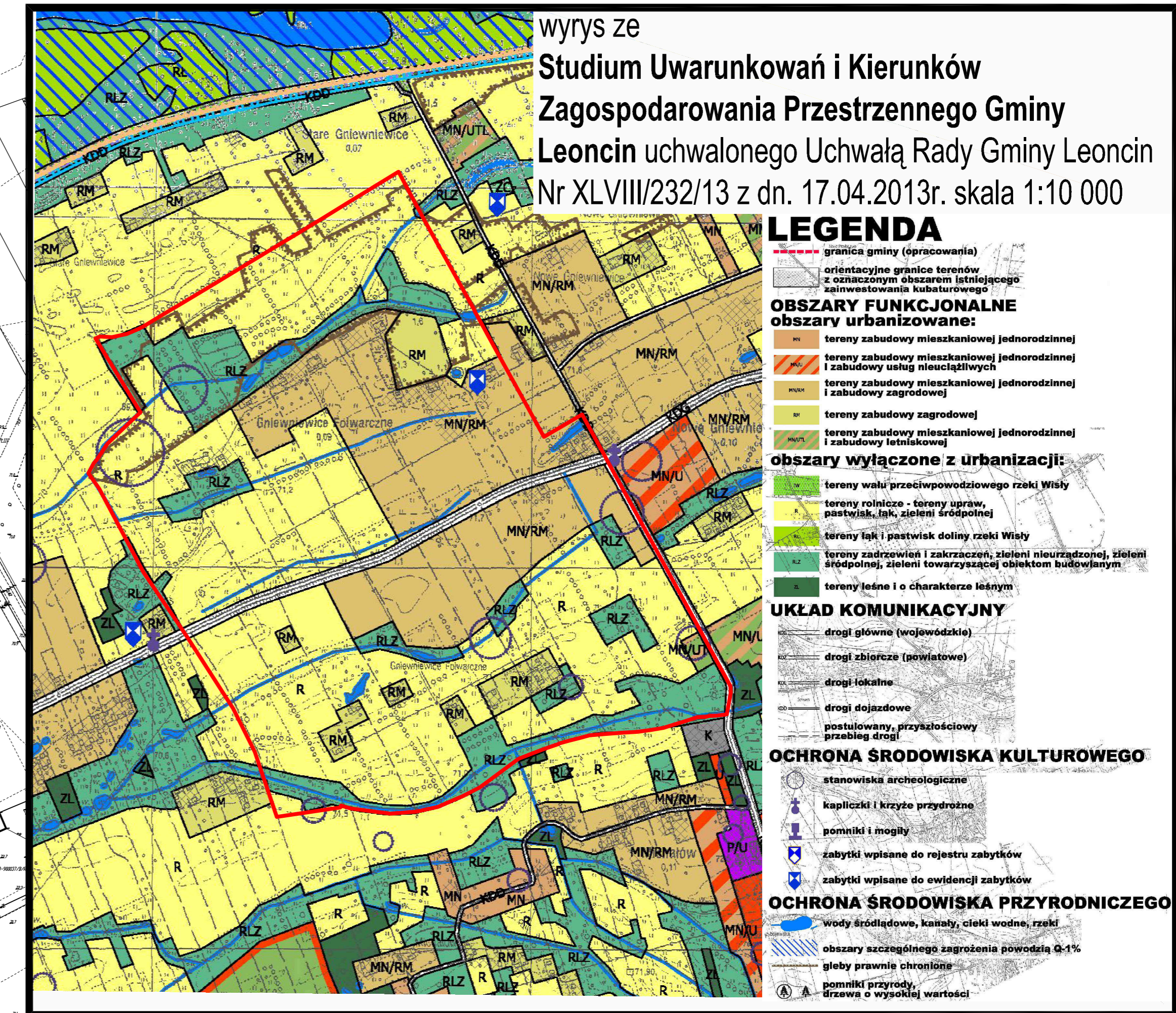
SKALA 1:2000

OBOWIĄZUJE WRAZ Z
Rozstrzygnięciem nadzorczym
Wojewody Mazowieckiego
WNP-I.4131.382.2017.JF
z dn. 16 stycznia 2018



100m 0m 100m 200m 300m

Załącznik nr 1 do uchwały
Rady Gminy Leoncin
nr. XLVIII/255/17
z dn. 13 grudnia 2017r.



LEGENDA: ustalenia obowiązujące Planu

- granicz obszaru objętego planem - granicz sołectwa
 - linie rozgraniczające tereny o różnym przeznaczeniu lub różnych zasadach zagospodarowania
 - nieprzekraczalne linie zabudowy
 - 53-62/107 granicz stref ochrony konserwatorskiej wraz z numerami stanowisk archeologicznych
 - obiekty wpisane do ewidencji zabytków
- przeznaczenie terenów**
- MN** tereny zabudowy mieszkaniowej jednorodzinnej
 - RM** tereny zabudowy zagrodowej
 - MN/UTL** tereny zabudowy mieszkaniowej jednorodzinnej oraz zabudowy lotniskowej

- R** tereny rolnicze
- Rz** tereny rolnicze łąk, zieleni naturalnej, zadrzewień zieleni śródpolnej i nadrzecznej
- WS** tereny wód powierzchniowych śródlądowych
- KDG** tereny dróg publicznych głównych (droga wojewódzka)
- KDZ** tereny dróg publicznych zbiorczych (droga powiatowa)
- KDD** tereny dróg publicznych dojazdowych

inne oznaczenia - informacyjne

- rurociąg melioracyjny Ø40cm
- cały obszar Planu położony jest w Otulinie Kampinoskiego Parku Narodowego obejmuje cały obszar Planu znajduje się w obszarze narażonym na niebezpieczeństwo powodzi